





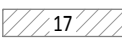
















Legenda :	
	Granica prostora detaljne razrade
2673	Oznaka postojećih parcela
	Granica katastarskih parcela
	Granica prostora obuhvaćenog urbanističkim projektom
	Granica katastarskih parcela za koju se vrši urbanističko-arhitektonska razrada
	Regulaciona linija
	Građevinska linija
	Katastarski evidentirani objekti na parceli broj 7673 K.O. Bačka Topola grad
	Objekti u fazi izgradnje
	Planirani objekti
	Transparentna ograda
	Kolski prilaz na parcelu / ulaz-izlaz
	Pružni ulaz na parcelu
198-19-1	Postojeće koordinate mednih tačaka
108.18	Apsolutne visinske kote terena
	Separator
	Hidrantski ormar sa opr. za podzemni hidrant
■ ŠV1	Vodovodni šaht sa vodomermom
● ŠK1	Šaht gradske fekalne kanalizacije
	Slivnik
	Pad kolovoza
	Visinska kota kolovoza/terena
	Postojeći pružni kolosek
	Novi pružni kolosek 2 i 3
	Pružni pojas novih koloseka
	Zaštitne zone pružnog pojasa

Broj medijih tačaka parcela br. 6146/11 6146/11, 7304/1, 7673			
Broj tačaka	Y	X	
1	4	5	
d14413	7395365,72	50748113	
d14430	7395366,14	50748116	
d14493	7395333,35	50745559	
d14495	7395345,62	50746622	
d14496	7395388,30	50748611	
d14498	7395373,75	50748767	
d14499	7395371,74	50748677	
d17922	7395355,87	50747339	
d14149	7395364,70	50746434	
54P	7395382,96	50747941	
56p	7395397,12	50748601	
57p	7395404,35	50748941	
1-2-1	7395405,23	50748959	
1-2-2	7395405,99	50748930	
5-9-1	7395385,13	50748332	
40-16-1	7395738,05	50747877	
40-16-2	7395726,68	50746222	
197-19-1	7395390,34	50748621	
197-19-2	7395387,11	50748311	
198-19-1	7395370,91	50747301	

Objekti u fazi izgradnje :	
Broj objekta	Naziv
1	Transformatorska stanica
2	Silosne čelije (24 kom)
3	Čelije za brzo punjenje (4 kom)
4	Crpna stanica za atmosferske vode
5	Komandna kabina

Planirani objekti :	
Broj objekta	Naziv
1	Kolska vaga
2	Usipni koš sa nadstrešnicom
3	Aspiraterska kuća P+5
4	Tampon ćelija
5	Komandna kabina



Postojeći objekti na parceli :		17
Broj objekta	Naziv	
50, 8	Transformatorska stanica	
7, 9, 10	Betonski silosi sa opremom	
1	Uprava	
2, 3	Glavna upravna zgrada	
6, 11, 22	Kolska vaga	
12, 13	CNG stanica	
14 - 21	Silosne ćelije	
24, 25, 27, 28	Usipni koš sa nadstrešnicom	
26, 29	Aspiraterska kuća P+5	
38 - 43	Tampon ćelija	
31-33, 44, 45, 47	Sušara za žitarice	
23	Ćelije za brzo punjenje	
46	Komandna kabina	

## Urbanističko rešenje sa elementima regulacije i nivelacije

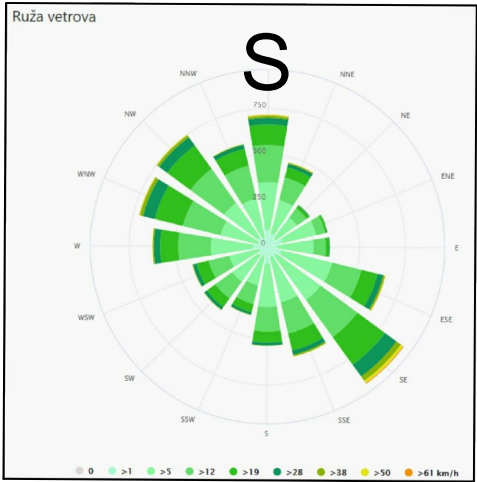
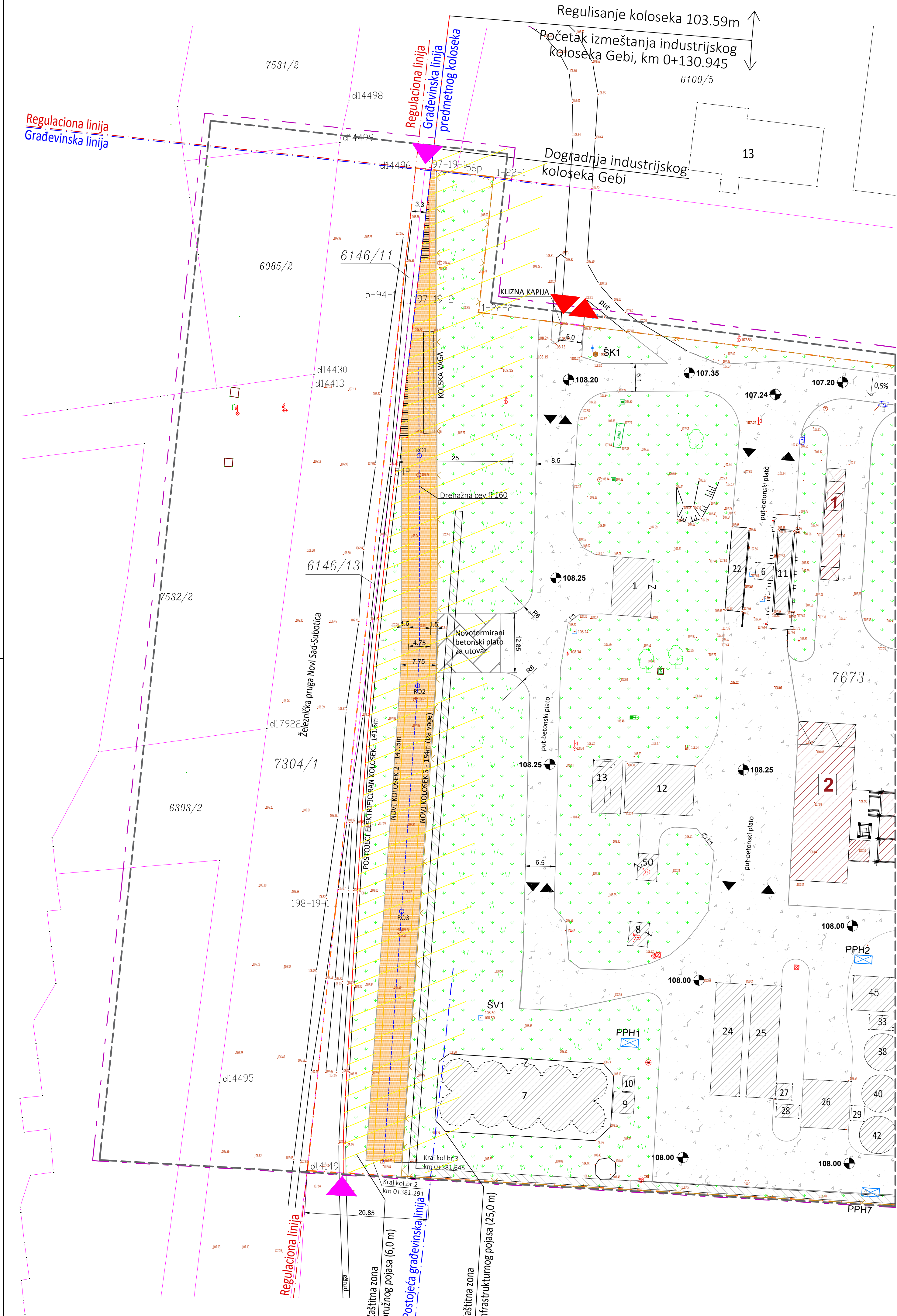


D.O.O. PREDUZEĆE ZA PROJEKTOVANJE, INŽINJERING I USLUGE  
BAČKA TOPOLA 024/715-980. e-mail: arhitop.doo@gmail.com

VRSTA TEHNIČKE DOKUMENTACIJE :		ODGOVORNI URBANISTA :	
NACRT UP - URBANISTIČKOG PROJEKTA		Saida Čatipović dipl.ing.arh 200 1253 11	
INVESTITOR :		SARAĐNIK :	
"GEBI" D.O.O. ČANTAVIR ul. Maršala Tita br. 46		Major Tibor dipl.ing.građ.	
OBJEKAT :		NAZIV PRILOGA :	
REKONSTR. I DOGRADNJA INDUSTRIJSKOG KOLOSEKA GEBI U BAČKOJ TOPOLI, KP 6146/13, 6146/11, 7304/1, 7673		Urbanističko rešenje sa elementima regulacije i nivelaacije	
MESTO GRADNJE :		DATUM :	
Bačka Topola, KP 6146/13, 6146/11, 7304/1, 7673, K.O. Bačka Topola grad, Bačka Topola		September 2023.	
		BROJ PRILOGA :	
		3.3.	

Cilj: INTEGRISANI KATASTARSKI-TOPOGRAFSKI PLAN		Datum izrade : 28.04.2023.g.
Izvođenje iz: Projekat: Izd. 16. geo.		
Odobrenje iz: Projekat: Izd. 04. geo.		
Odobrenje iz: Projekat: Izd. 04. geo.		 <b>GEONAN M&amp;D DOO SUBOTICA</b> Matije Vukobratovića 8 24000 Subotica
Investitor: "GEDE" D.O.O., ul. Maršala Tita br. 46, Cazinvar		
Naziv: K.O. BAČKA TOPLA-GRAD		
1 : 500	kp. br. 7673,6146/1,6146/3 / 7304/1 (doo)	Broj predmeta: 932-002-32953/2023





Broj mednih tačaka parcela br. 6146/13, 6146/11, 7304/1, 7673		
Broj tačaka	Y	X
1	4	5
d14413	7395365.72	5074813.61
d14430	7395366.14	5074816.58
d14493	7395333.35	5074559.05
d14495	7395345.62	5074662.40
d14496	7395388.30	5074861.46
d14498	7395373.75	5074876.23
d14499	7395371.74	5074867.05
d17922	7395355.87	5074739.52
d14149	7395364.70	5074643.28
54P	7395382.96	5074794.34
56p	7395397.12	5074860.51
57p	7395404.35	5074894.65
1-22-1	7395405.23	5074859.48
1-22-2	7395401.99	5074830.03
5-94-1	7395385.13	5074832.18
40-16-1	7395738.05	5074787.06
40-16-2	7395728.66	5074622.05
197-19-1	7395390.34	5074861.24
197-19-2	7395387.11	5074831.93
198-19-1	7395370.91	5074700.71

Legenda :	
	Granica prostora detaljne razrade
7673	Oznaka postojećih parcela
	Granica katastarskih parcela
	Granica prostora obuhvaćenog urbanističkim projektom
	Granica katastarskih parcela za koju se vrši urbanističko-arhitektonska razrada
	Regulaciona linija
	Građevinska linija
	Katastarski evidentirani objekti na parceli broj 7673 K.O. Bačka Topola grad
	Objekti u fazi izgradnje
	Planirani objekti u skladu sa UP br. 673/22
	Transparentna ograda
	Klizna kapija
	Putevi i platoi
	Novoformirani plato za utovar
	Kolski prilaz na parcelu / ulaz-izlaz
	Pružni ulaz na parcelu
198-19-1	Postojeće koordinate mednih tačaka
108.18	Apsolutne visinske kote terena
	Hidrantski ormar sa opr.za podzemni hidrant
	ŠV1 Vodovodni šaht sa vodomerom
	ŠK1 Šaht gradske fekalne kanalizacije
	Slivnik
	Pad kolovoza
	Visinska kota kolovoza/terena
	Pružni pojas novih koloseka
	Zaštitne zone pružnog pojasa
	Zelene površine
	Kontejner za odlaganje smeća
	Postojeći pružni kolosek
	Novi pružni kolosek 2 i 3
	Drenažna cev fi 160

Urbanističko rešenje sa elementima regulacije i nivelacije - obuhvat detaljne razrade



D.O.O. PREDUZEĆE ZA PROJEKTOVANJE, INŽINJERING I USLUGE  
BAČKA TOPOLA 024/715-980, e-mail: arhitop.doo@gmail.com

VRSTA TEHNIČKE DOKUMENTACIJE :  
NACRT UP - URBANISTIČKOG PROJEKTA

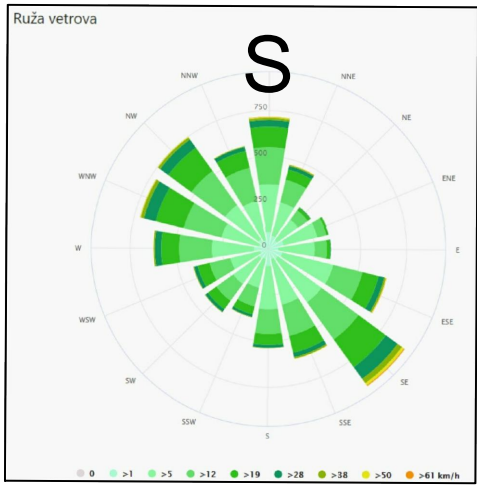
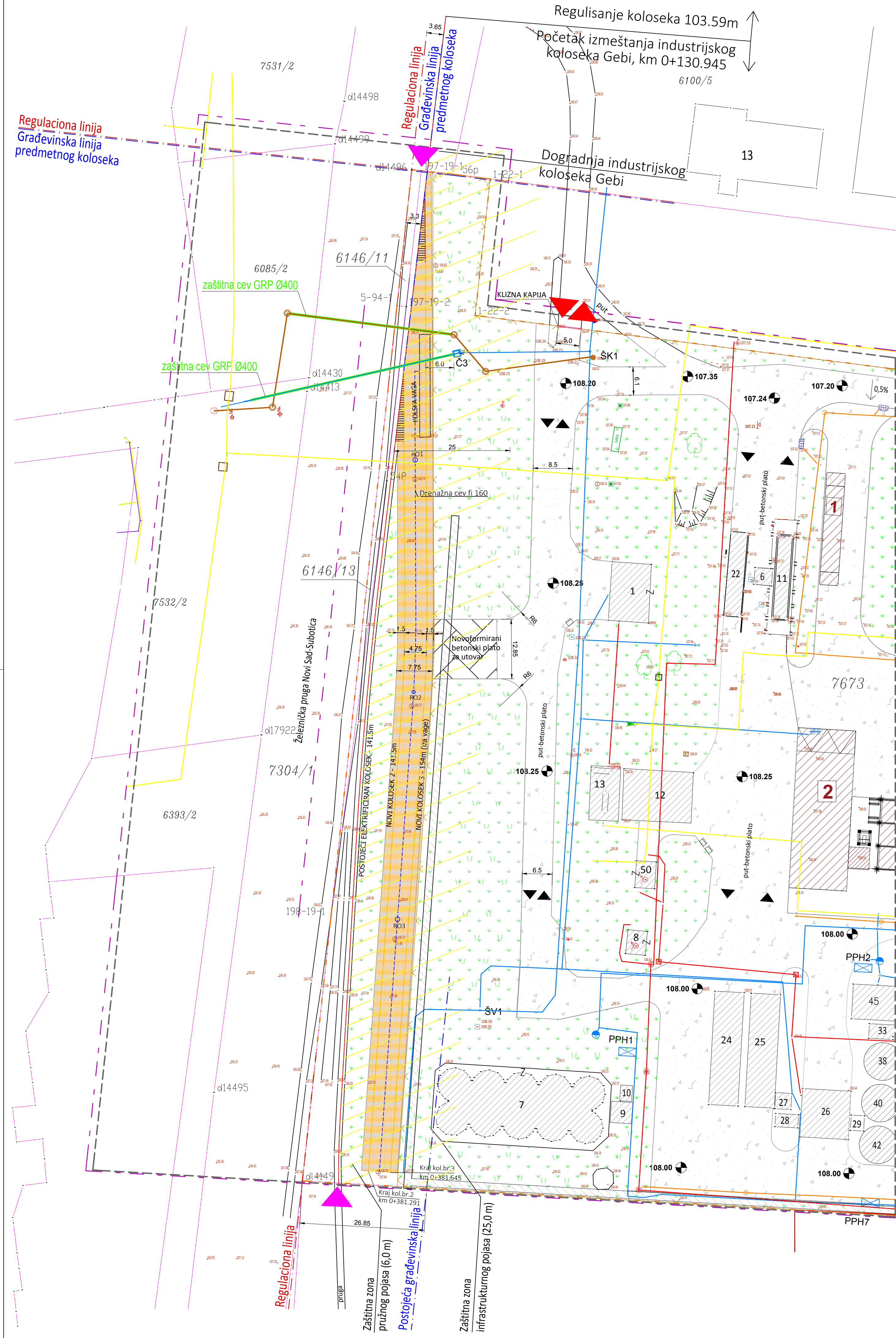
INVESTITOR :  
"GEBI" D.O.O. ČANTAVIR  
ul. Maršala Tita br. 46

OBJEKT :  
REKONSTR. I DOGRADNJA INDUSTRIJSKOG KOLOSEKA  
GEBI U BAČKOJ TOPOLI, KP 6146/13, 6146/11, 7304/1, 7673

MESTO GRADNJE :  
Bačka Topola, KP 6146/13, 6146/11, 7304/1, 7673,  
K.O. Bačka Topola grad, Bačka Topola

E-19/23-UP	
GRAFIČKA DOKUMENTACIJA	
ODGOVORNI URBANISTA : Saida Čalipović dipl.ing.arh. 200 1253 11	
SARADNIK : Major Tibor dipl.ing.građ.	
NAZIV PRILOGA : Urbanističko rešenje sa elem. regul. i nivelacije - obuhvat detaljne razrade	
DATUM : Septembar 2023.	BROJ PRILOGA : 3.3.1.





Broj međnih tačaka parcela br. 6146/13, 6146/11, 7304/1, 7673			
Broj tačaka	Y	X	
1	4	5	
d14413	7395365.72	5074813.61	
d14430	7395366.14	5074816.58	
d14493	7395333.35	5074559.05	
d14495	7395345.62	5074662.40	
d14496	7395388.30	5074861.46	
d14498	7395373.75	5074876.23	
d14499	7395371.74	5074867.05	
d17922	7395355.87	5074739.52	
d14149	7395364.70	5074643.28	
54P	7395382.96	5074794.34	
56p	7395397.12	5074860.51	
57p	7395404.35	5074894.65	
1-22-1	7395405.23	5074859.48	
1-22-2	7395401.99	5074830.03	
5-94-1	7395385.13	5074832.18	
40-16-1	7395738.05	5074787.06	
40-16-2	7395728.66	5074622.05	
197-19-1	7395390.34	5074861.24	
197-19-2	7395387.11	5074831.93	
198-19-1	7395370.91	5074700.71	

Legenda :	
	Granica prostora detaljne razrade
	Oznaka postojećih parcela
	Granica katastarskih parcela
	Granica prostora obuhvaćenog urbanističkim projektom
	Granica katastarskih parcela za koju se vrši urbanističko-arhitektonska razrada
	Regulaciona linija
	Građevinska linija
	Katastarski evidentirani objekti na parceli broj 7673 K.O. Bačka Topola grad
	Objekti u fazi izgradnje
	Planirani objekti u skladu sa UP br. 673/22
	Transparentna ograda
	Klizna kapija
	Putevi i platoi
	Novoformirani plato za utovar
	Kolski prilaz na parcelu / ulaz-izlaz
	Pružni ulaz na parcelu
	Postojeće koordinate međnih tačaka
	Apsolutne visinske kote terena
	Hidrantski ormar sa opr.za podzemni hidrant
	ŠV1 Vodovodni šaht sa vodomrom
	ŠK1 Šaht gradske fekalne kanalizacije
	Č3 Vodovodni čvor
	Slivnik
	Pad kolovoza
	Visinska kota kolovoza/terena
	Pružni pojas novih koloseka
	Zaštitne zone pružnog koloseka
	Zelene površine
	Kontejner za odlaganje smeća
Infrastruktura:	
	Postojeći pružni kolosek
	Novi pružni kolosek 2 i 3
	Drenažna cev fi 160
	Revizioni otvor drenažne cevi fi 160
	Vodovodna mreža
	Kanalizaciona mreža
	Atmosferska kanalizacija
	Gasovod
	Elektroenergetska mreža
Objekat br. 50 i 8	Trafo stanica

Prikaz saobraćaja i komunalne infrastrukture sa priključcima na spoljnu mrežu



D.O.O. PREDUZEĆE ZA PROJEKTOVANJE, INŽINJERING I USLUGE  
BAČKA TOPOLA 024/715-980, e-mail: arhitop.doo@gmail.com

GRAFIČKA DOKUMENTACIJA	
VRSTA TEHNIČKE DOKUMENTACIJE :	ODGOVORNI URBANISTA :
NACRT UP - URBANISTIČKOG PROJEKTA	Saida Čalipović dipl.ing.arh. 200 1253 11
INVESTITOR :	SARADNIK :
"GEBI" D.O.O. ČANTAVIR ul. Maršala Tita br. 46	Major Tibor dipl.ing.građ.
OBJEKAT :	NAZIV PRILOGA :
REKONSTR. I DOGRADNJA INDUSTRIJSKOG KOLOSEKA GEBI U BAČKOJ TOPOLI, KP 6146/13, 6146/11, 7304/1, 7673	Prikaz saobraćaja i komunalne infrastr. sa priključcima na spoljnu mrežu
MESTO GRADNJE :	DATUM :
Bačka Topola, KP 6146/13, 6146/11, 7304/1, 7673, K.O. Bačka Topola grad, Bačka Topola	Septembar 2023.
	BROJ PRILOGA :
	3.4.

Opis : INTEGRISANI KATASTARSKO-TOPOGRAFSKI PLAN	Datum izrade : 28.04.2023.god.
Odpovorno lice : Mijatović Judit dipl. inž. geod.	GEORGON M&J DOO SUBOTICA
Ovlašćeno lice : Mijatović Judit dipl. inž. geod.	Matka Vukovića br 8 24000 Subotica
Investitor : "GEBI" D.O.O., Ul. Maršala Tita br. 46, Čantavir	Broj predmeta: 952-082-32953/2023
Razmera: 1 : 500	K.O. BAČKA TOPOLA-GRAD kp. br. 7673,6146/11,6146/13 i 7304/1 (deo)